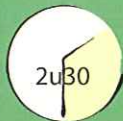



Hombourg
VVV-kantoor
van de gemeente
Plombières



Wandeling

van de Heesberg





1

Panorama van de 3 landen en de 3 gemeenschappen van België. Van hier uit kan men volgende gebieden zien: een stuk Nederland (Geuldal , een stuk Duitsland, een stuk Vlaanderen(Remersdaal en Teuven, bij Vlaanderen in 1963 met deVoerstreek), een stuk Duitstalige gemeenschap (Kelmis ,Walhorn... en natuurlijk de franse gemeenschap van België.

2

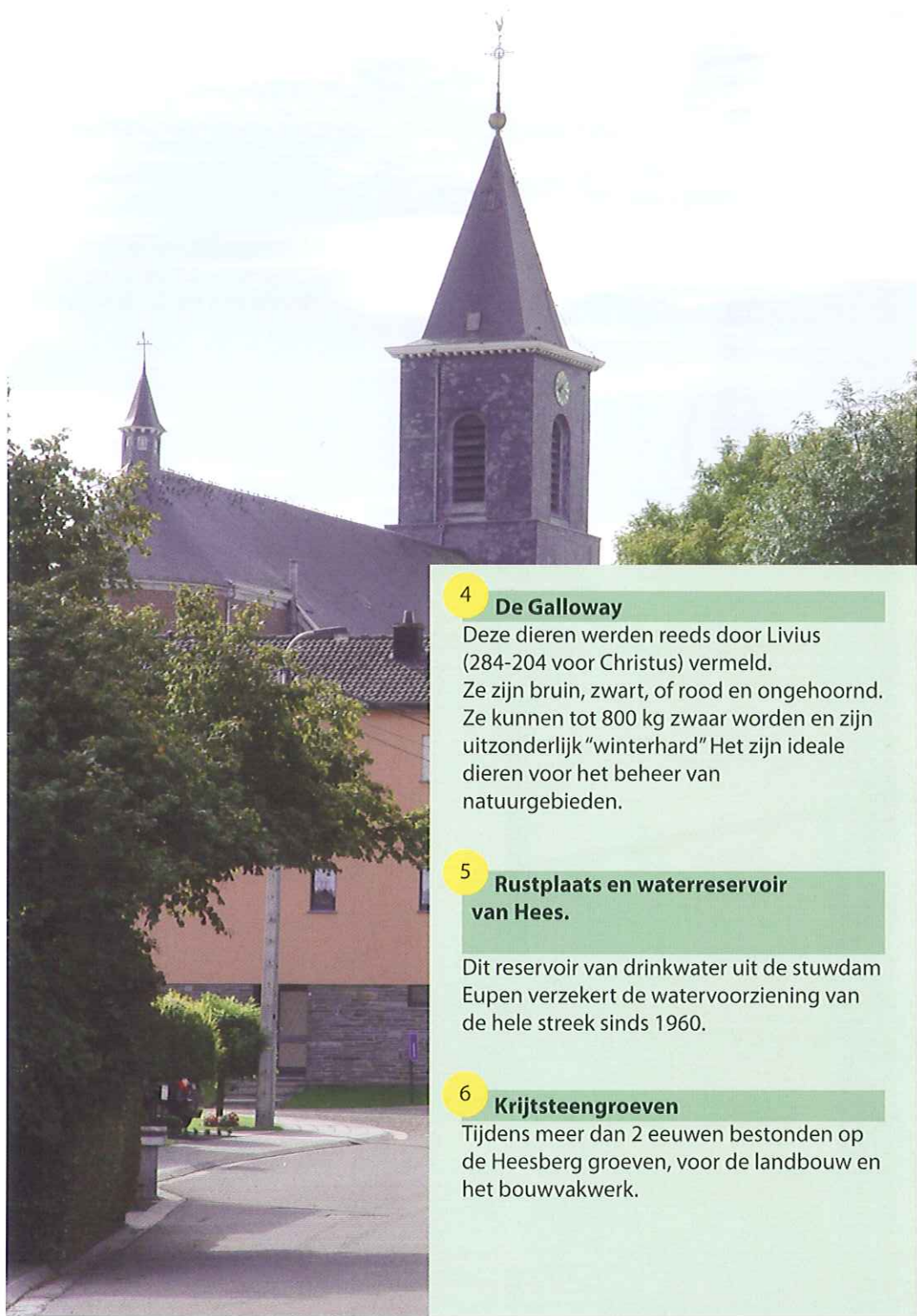
Kleine bunker.

Iedere heuvel van de streek die een uitzicht op Duitsland geeft, telt kleine bunkers die in telefonische verbinding waren met de groten forten Battice en Aubin-Neufchateau. De wacht in de kleine bunkers was in de handen van de grensbewachters van de kazerne Homburg en Hendrik-Kapel.

3

Rustplaats met panorama van het Gulpdal en het Geuldal.

De Heesberg, een berg met veel vuursteen en krijt ligt op 300 m hoogte.



4

De Galloway

Deze dieren werden reeds door Livius (284-204 voor Christus) vermeld. Ze zijn bruin, zwart, of rood en ongehoord. Ze kunnen tot 800 kg zwaar worden en zijn uitzonderlijk "winterhard". Het zijn ideale dieren voor het beheer van natuurgebieden.

5

Rustplaats en waterreservoir van Hees.

Dit reservoir van drinkwater uit de stuwdam Eupen verzekert de watervoorziening van de hele streek sinds 1960.

6

Krijtsteengroeven

Tijdens meer dan 2 eeuwen bestonden op de Heesberg groeven, voor de landbouw en het bouwvakwerk.



9

Kruis uit smeedijzeren in Pley

Dit is het mooiste en meest uitgewerkte ijzerkruis in Hombourg. Het is uit het einde van de XIX^{de} eeuw.





7


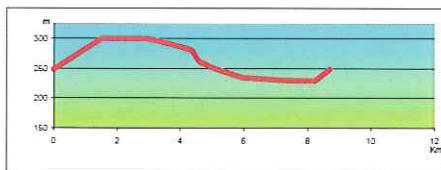
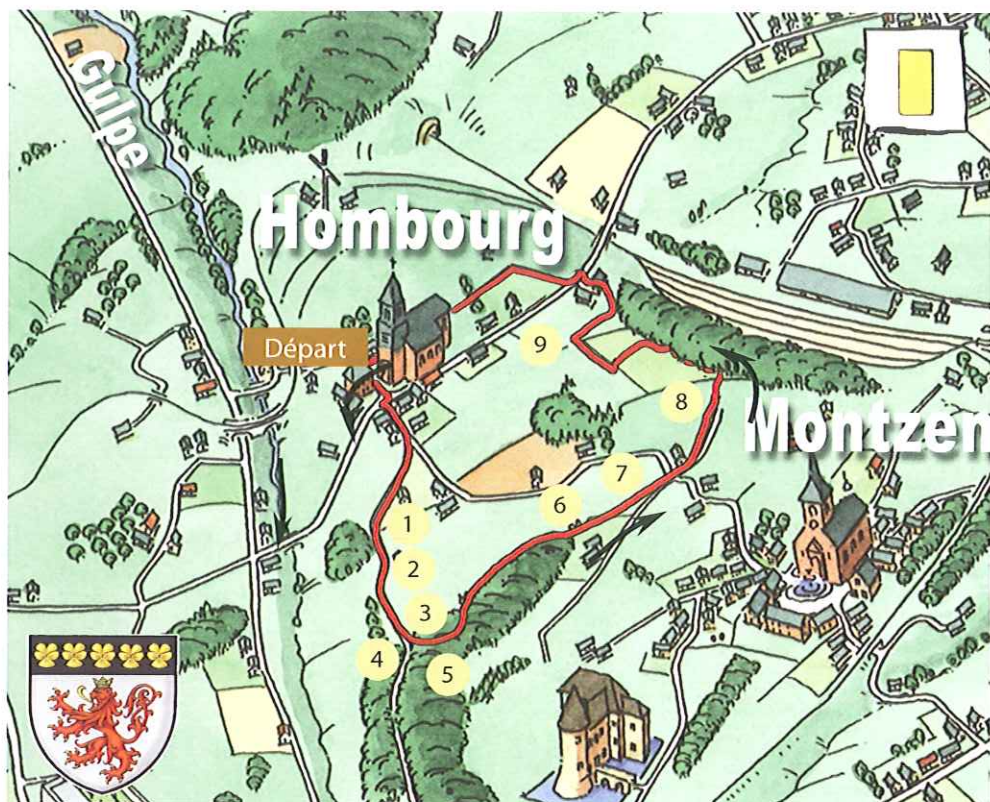
Panorama van de 13 kerktoren.

Van hier uit zijn de kerktorens van elk dorp van de gemeente Plombières te zien. (Hombourg, Sippenaeken, Plombières, Gemmenich, Montzen, Montzen Gare, Moresnet, Moresnet-Chapelle maar ook van Kelmis, Hergenrath Walhorn, Teuven Epen.

8

Rangerstation van Montzen.

Gebouwd in het jaar 1915 door de Duitse bezetter, is dit station tussen de 2 oorlogen en tot de jaren 1980 een groot rangerstation gebleven. De afschaffing van de grenzen heeft de rol van dit station verminderd. De treinen van Antwerpen naar de Ruhr en van de Ruhr naar Antwerpen rijden meer en meer direkt door. Het Bömerwald is het bos dat tegen dit station aanligt. Het verdient grote aandacht omwille van zijn uitzonderlijke biologische warden zoals een zeer gevarieerd vogelbiotoop.



Wandeling toegankelijk voor alle wandelaars. Jammergenoeg ontoegankelijk voor kinderwagens. Laarzen voorzien bij nat weer.



Bezoek ook onze internetsite: www.hombourg.be

ed. SI Hombourg et OTCP avec le soutien de la commune de Plombières et de la Province de Liège. layout: studio graphisme FTPL